


		Informe Dirección de Seguimiento y Control				
Código	F-SCP-045	Versión	1	Clasificación de la Información	Publica <input checked="" type="checkbox"/> Reservada <input type="checkbox"/> Clasificada <input type="checkbox"/>	

**Vicepresidencia de Proyectos
Dirección de Seguimiento y Control**

**Informe de Seguimiento y Control
Proceso de Ejecución**

III Trimestre 2023

17-10-2023

		Informe Dirección de Seguimiento y Control				
Código	F-SCP-045	Versión	1	Clasificación de la Información	Publica <input checked="" type="checkbox"/> Reservada <input type="checkbox"/> Clasificada <input type="checkbox"/>	

Informe Trimestral Dirección de Seguimiento y Control

El presente informe refleja los avances realizados mediante monitoreo, seguimiento y control a los proyectos de desarrollo agropecuario y rural en proceso de ejecución, mediante la ruta operativa que inicia con un seguimiento directo a los proyectos con el monitoreo de los Planes Operativos de Actividades – POA y su revisión de soportes y evidencia documental en el Sistema de Información de la Agencia. Así mismo, para la presente vigencia se da continuidad con las mesas técnicas de trabajo y planeación con las Unidades Técnicas Territoriales identificando el estado, avances, acciones preventivas y correctivas a adelantar frente a posibles amenazas, así como tramite y gestión de alertas, donde se identifican y realiza un plan de acción coordinado.

Adicionalmente en el documento se refleja el avance de seguimiento mediante visitas de campo donde se desarrolla una verificación técnica y física en el lugar donde se desarrollan los proyectos y así mismo, en reunión con las organizaciones y beneficiarios se adelanta el proceso de transferencia de conocimiento mediante lecciones aprendidas y buenas prácticas.

Alcance

El periodo evaluado en este informe comprende desde julio a septiembre de 2023, por lo tanto, se describe el avance en la gestión de la siguiente manera:

1. Seguimiento a Proyectos PIDAR

En el periodo de análisis se ha realizado monitoreo, seguimiento y control a un total de 241 Proyectos Integrales de Desarrollo Agropecuario y Rural de los cuales ya contamos con 231 en proceso de ejecución, por lo cual se ha logrado avanzar y gestionar el cierre de 8 proyectos equivalentes a un 3,31% del total en ejecución, a continuación, se presenta el comportamiento de cierre mensual:

Gráfico No1: Cierre de Proyectos periodo febrero 2023 – septiembre 2023





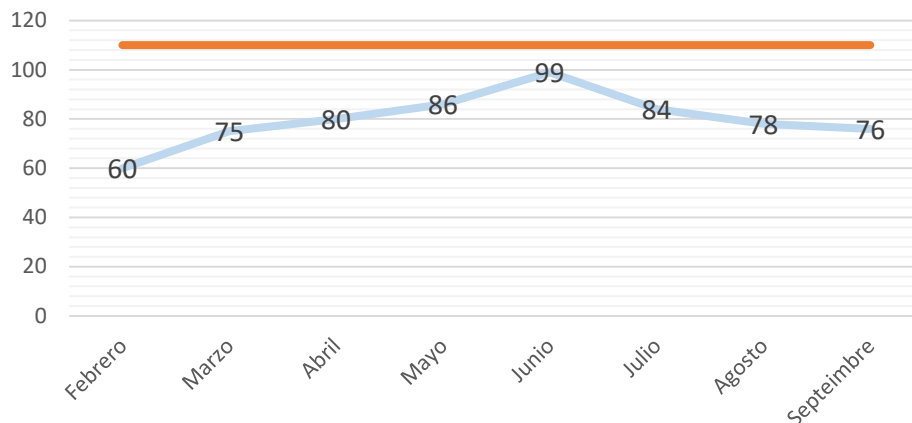
En el grafico anterior se puede evidenciar que, de los 8 proyectos cerrados, en el mes de julio, agosto y septiembre del año 2023, se cerraron 5 proyectos correspondientes a Fondo Mujer Emprende, para el mes de febrero y junio se cerraron 2 proyectos correspondientes a la Organización de las Naciones Unidas para la Alimentación y la Agricultura (FAO) y 01 en el mes de julio correspondiente a UNODC.

De igual manera se tiene proyectado para esta vigencia cumplir con la meta de planeación de cierre de 110 proyectos la cual es responsabilidad de la Dirección de Acceso a Activos Productivos y a la cual la Dirección de seguimiento y Control realiza apoyo mediante el seguimiento permanente a las actividades de ejecución, como parte del análisis que se realiza mensualmente en las mesas técnicas de planeación con la Unidades Técnicas Territoriales UTTs, se cuenta con la siguiente proyección estimada de acuerdo al avance que se han presentado en los proyectos en el transcurso del año.

Gráfico No2: Proyección cierre proyectos 2023



		Informe Dirección de Seguimiento y Control				
Código	F-SCP-045	Versión	1	Clasificación de la Información	Publica <input checked="" type="checkbox"/> Reservada <input type="checkbox"/> Clasificada <input type="checkbox"/>	





De acuerdo al grafico anterior, se puede observar que hasta el mes junio llevábamos la proyección de cierres en 99 proyectos, de igual manera se observa que para estos tres últimos meses disminuyó su proyección, por lo cual la dirección considera que una de las causas primordiales ha sido los cambios administrativos que han surgido en la Agencia y principalmente en las Unidades Técnicas Territoriales por el cambio de los directores, lo cual ha generado retrasos en las aprobaciones y avances de los Comités Técnicos de Gestión Local, adicionalmente, es importante mencionar la afectación de la falta de equipo completo en territorio impacta la ejecución a tiempo de los PIDAR.

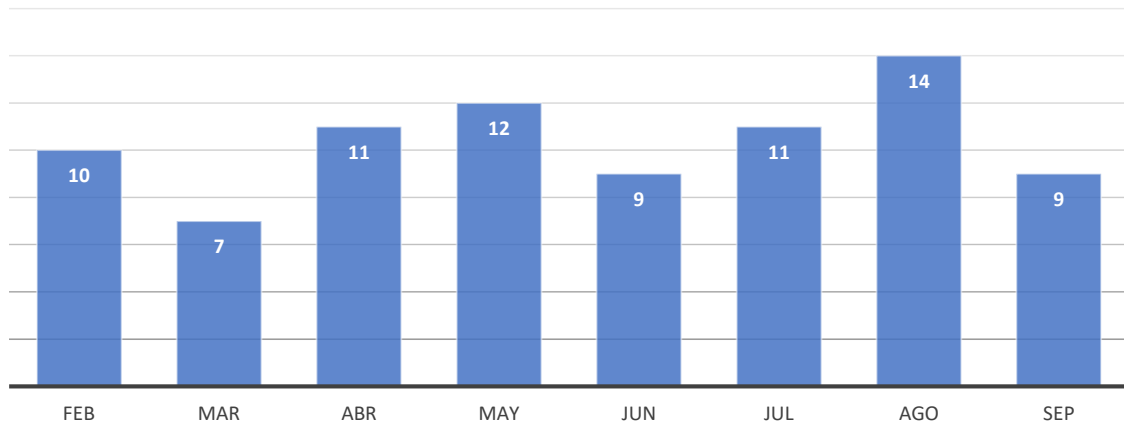
Mesas Técnicas de Seguimiento de Información Misional

Por otra parte, y como complemento a seguimiento de los proyectos, en el transcurso del año se han realizado 83 mesas técnicas de monitoreo y diagnóstico en un recorrido a nivel Nacional en las 13 Unidades Técnicas Territoriales, identificado el estado, avances, acciones preventivas y correctivas a adelantar frente a posibles amenazas, así como tramite y gestión de alertas, en este ejercicio de diagnóstico se identifican y planean actividades como plan de acción de ejecución mensual.

Por lo anterior, se muestra un resumen del estado de las mesas técnicas realizadas en el transcurso del año con corte a 29 de septiembre reflejado en el siguiente gráfico.

Gráfico No3: Mesa Técnica de Diagnóstico

		Informe Dirección de Seguimiento y Control				
Código	F-SCP-045	Versión	1	Clasificación de la Información	Publica <input checked="" type="checkbox"/> Reservada <input type="checkbox"/> Clasificada <input type="checkbox"/>	



Indicador # I Porcentaje de actividades realizadas mediante los Diagnostico realizados por UTT.

Medición: # Actividades ejecutadas / # Actividades programadas)

Para este tercer trimestre se lleva un acumulado de 2.563 actividades planeadas que surgieron de las 83 mesas técnicas realizadas; En el siguiente grafico podemos visualizar el total de actividades por Unidad Técnica Territorial y así mismo cuantas de estas se han gestionado hasta la fecha, teniendo en cuenta que venimos con actividades que no se cerraron en los primeros trimestres y que por tal motivo se reprogramaron para este trimestre.

Gráfico No4: Diagnóstico por Unidad Técnica Territorial

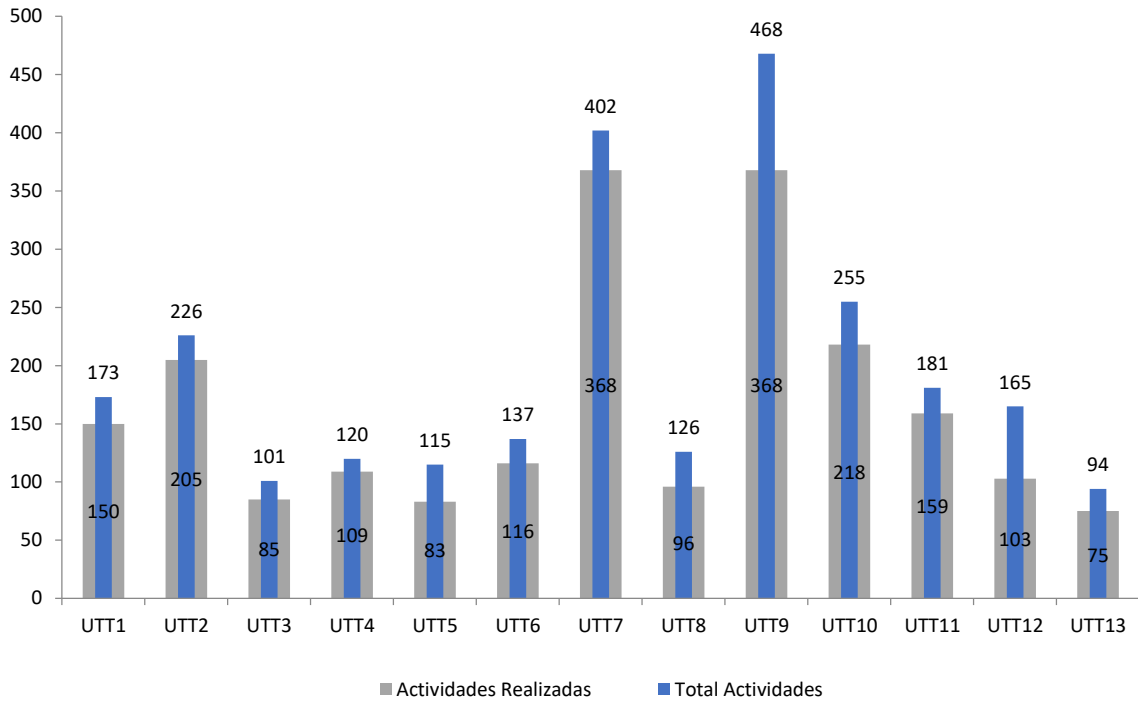
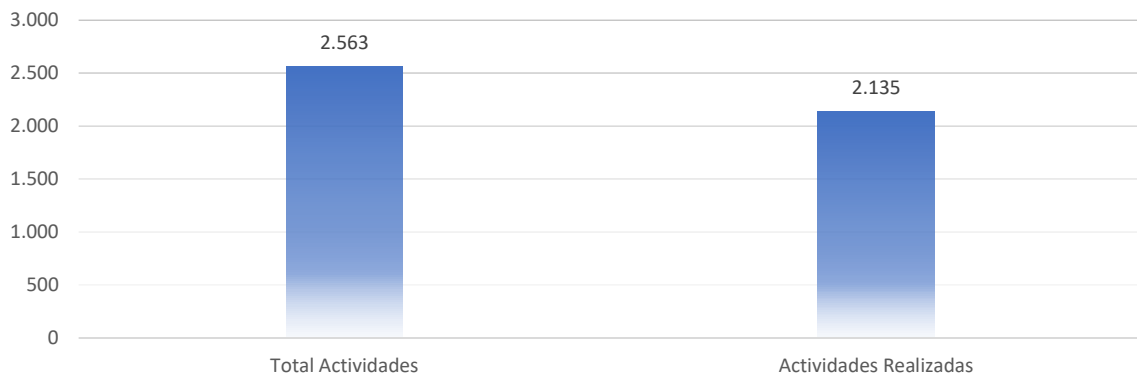




Gráfico No5: Total actividades Vs realizadas



De acuerdo a lo anterior, se evidencia que para este trimestre contamos con un total de 2.563 actividades de las cuales hemos alcanzado un 83% equivalente a las actividades que ya se encuentran realizadas.



2. Estado y porcentaje de avance de los proyectos en ejecución

		Informe Dirección de Seguimiento y Control				
Código	F-SCP-045	Versión	1	Clasificación de la Información	Publica <input checked="" type="checkbox"/> Reservada <input type="checkbox"/> Clasificada <input type="checkbox"/>	



De acuerdo a la información recolectada con cada uno de los profesionales encargados del seguimiento de los proyectos por Unidad Técnica Territorial, se relacionan los proyectos que cuentan con POA y que se encuentran en proceso de ejecución.

Tabla No1 Distribución de Proyectos por Unidades Técnicas Territoriales

Unidad Técnica Territorial:	Banco de Proyectos:	No. Resolución	Fecha de Resolución	Departamento (s):	% Avance Técnico Proyecto:
1	1904	359	18/12/2020	Magdalena	9%
1	90	243	11/04/2018	Magdalena	26%
1	3152	330	24/09/2021	Magdalena	49%
1	3153	480	30/11/2021	Cesar y Magdalena	0%
1	3188	545	20/12/2021	Cesar	0%
1	3217	547	20/12/2021	Magdalena	0%
1	2152	341	10/12/2022	La Guajira	25%
1	380	821	27/11/2019	Cesar	54%
1	167	401	7/06/2018	La Guajira	0%
1	1915	376	31/12/2020	Magdalena	0%
1	3148	550	21/12/2021	Cesar	0%
1	3313	401	28/07/2022	La Guajira	0%
1	380	821	27/11/2019	Cesar	54%
1	3188	545	20/12/2021	Cesar	22%
1	3169	577	23/12/2021	Magdalena	27%
1	3030	818	20/12/2022	Magdalena	0%
1	380	821	27/11/2019	Cesar	54%
1	1904	359	18/12/2020	Magdalena	8%
1	3294	657	28/10/2022	Cesar y Magdalena	0%
1	671	358	18/12/2020	Magdalena	0%
1	1904	359	18/12/2020	Magdalena	35%
1	3030	818	20/12/2022	Magdalena	0%
1	3188	545	20/12/2021	Cesar	30%
1	3294	657	28/10/2022	Cesar	0%
1	3313	401	28/06/2022	Guajira	0%
1	3317	402	28/07/2022	Guajira	0%
2	364	799	28/08/2018	Atlántico	70%
2	3266	246	31/05/2022	Bolívar	79%
2	3267	247	31/05/2022	Bolívar	100%
2	3305	308	24/06/2022	Atlántico	0%

		Informe Dirección de Seguimiento y Control				
Código	F-SCP-045	Versión	1	Clasificación de la Información	Publica <input checked="" type="checkbox"/> Reservada <input type="checkbox"/> Clasificada <input type="checkbox"/>	

Unidad Técnica Territorial:	Banco de Proyectos:	No. Resolución	Fecha de Resolución	Departamento (s):	% Avance Técnico Proyecto:
2	3120	365	16/10/2021	Atlántico	64%
2	3309	767	7/12/2022	Atlántico	0%
2	364	799	28/08/2018	Atlántico	78%
2	3266	246	31/05/2022	Bolívar	79%
2	3125	351	29/11/2021	Bolívar	81%
2	3154	315	15/09/2021	Atlántico	36%
2	3156	96	21/06/2021	Bolívar	22%
2	3121	570	23/12/2021	Atlántico	0%
2	3245	154	25/04/2022	Bolívar	12%
2	3305	308	24/06/2022	Atlántico	1%
2	3309	767	7/12/2022	Atlántico	1%
2	3076	95	24/06/2022	Bolívar	14%
2	3003	245	31/05/2022	Bolívar	65%
2	3102	172	21/06/2021	Archipiélago de San Andrés	16%
2	3103	175	21/06/2021	San Andrés y Providencia	12%
2	3120	365	29/11/2021	Atlántico	66%
2	3367	808	16/12/2022	Bolívar	0%
3	1626	686	28/08/2018	Córdoba	31%
3	2199	372	31/12/2022	Sucre	7%
3	317	502	9/07/2018	Sucre	0%
3	2206	834	28/11/2019	Sucre	0%
3	3315	306	24/06/2022	Sucre	0%
3	3218	546	20/12/2021	Córdoba	0%
3	3222	558	21/12/2021	Córdoba	0
3	3339	661	28/10/2022	Córdoba	0
3	3171	568	23/12/2021	Córdoba	0
3	1626	686	28/08/2018	Córdoba	73%
3	3339	661	28/10/2022	Córdoba	0%
3	3218	546	20/12/2021	Córdoba	20%
3	3315	306	24/06/2022	Sucre	19%
3	3218	546	20/12/2021	Córdoba	20%
3	3171	568	23/12/2021	Córdoba	1%
3	2206	834	28/11/2019	Sucre	0%
3	3222	558	21/12/2021	Córdoba	0%

		Informe Dirección de Seguimiento y Control			 Agencia de Desarrollo Rural	
Código	F-SCP-045	Versión	1	Clasificación de la Información	Publica <input checked="" type="checkbox"/> Reservada <input type="checkbox"/> Clasificada <input type="checkbox"/>	

Unidad Técnica Territorial:	Banco de Proyectos:	No. Resolución	Fecha de Resolución	Departamento (s):	% Avance Técnico Proyecto:
3	2199	372	31/12/2020	Sucre	100%
3	317	502	9/07/2018	Sucre	0,0%
3	3315	306	24/06/2022	Sucre	22%
4	3275	654	28/10/2022	Norte de Santander	0%
4	3343	662	28/10/2022	Norte de Santander	0%
4	3283	770	9/12/2022	Santander	0%
4	189	880	17/12/2019	Norte de Santander	73%
4	3314	329	30/06/2022	Norte de Santander	0%
4	3159	392	29/10/2021	Norte de Santander	0%
4	3144	431	12/11/2021	Norte de Santander	0%
4	3161	549	21/12/2021	Norte de Santander	0%
4	3282	655	28/10/2022	Norte de Santander	0%
4	3036	342	10/12/2020	Santander	4,6%
4	3174	576	23/12/2021	Santander	0%
4	1021	879	17/12/2019	Santander	0%
4	189	880	17/12/2019	Norte de Santander	74%
4	3161	549	21/12/2021	Norte de Santander	0%
4	327	827	27/11/2019	Norte de Santander	84%
4	1021	879	17/12/2019	Santander	16%
4	3036	342	10/12/2020	Santander	4,7%
4	3144	431	12/11/2021	Norte de Santander	0%
4	3159	392	29/10/2021	Norte de Santander	0%
4	3174	576	23/12/2021	Santander	0%
4	3283	770	9/12/2022	Santander	0%
5	3039	316	3/12/2020	Antioquia	74%
5	402	830	28/11/2019	Antioquia	41%
5	3031	343	10/12/2020	Antioquia	0%
5	3117	192	1/07/2021	Antioquia	0%
5	3330	660	28/10/2022	Antioquia	0%
5	3324	228	27/05/2022	Chocó	0%
5	3105	174	21/06/2021	Antioquia	0%
5	3117	192	1/07/2021	Antioquia	0%
5	2946	300	24/11/2020	Chocó	54%
5	3297	805	16/12/2022	Antioquia	0%

Código	F-SCP-045	Versión	1	Clasificación de la Información	Publica <input checked="" type="checkbox"/> Reservada <input type="checkbox"/> Clasificada <input type="checkbox"/>
---------------	-----------	----------------	---	--	---

Unidad Técnica Territorial:	Banco de Proyectos:	No. Resolución	Fecha de Resolución	Departamento (s):	% Avance Técnico Proyecto:
5	3307	353	15/07/2022	Chocó	0%
5	3104	194	1/06/2021	Antioquia	6%
5	3105	174	21/06/2021	Antioquia	0%
5	3029	103	7/03/2022	Antioquia	0%
5	3201	489	30/11/2021	Chocó	0%
5	2906	360	18/12/2020	Chocó	0%
5	3031	343	10/12/2020	Antioquia	52%
5	3177	427	5/08/2022	Chocó	0%
5	2906	360	18/12/2020	Chocó	68%
5	3105	174	21/06/2021	Antioquia	0%
5	3104	194	1/06/2021	Antioquia	27%
5	3117	192	1/07/2021	Antioquia	64%
5	402	830	28/11/2019	Antioquia	50%
5	2946	300	24/11/2020	Chocó	58%
5	740	296	24/11/2020	Chocó	15%
5	3029	103	7/03/2022	Antioquia	0%
5	3202	490	30/11/2021	Chocó	0%
5	365	823	27/11/2019	Chocó	44%
5	3039	316	3/12/2020	Antioquia	58%
5	3105	174	21/06/2021	Antioquia	0%
5	2906	360	18/12/2020	Chocó	0%
5	3117	192	1/07/2021	Antioquia	64%
5	3201	489	30/11/2021	Chocó	0%
5	3031	343	10/12/2020	Antioquia	52%
5	3324	228	27/05/2022	Chocó	0%
6	3175	557	21/12/2021	Caldas y Risaralda	41%
6	3293	341	06/07/2022	Risaralda	0%
6	3070	193	1/07/2021	Quindío	30%
6	3176	591	27/12/2021	Caldas	41%
6	3255	569	23/12/2021	Caldas	36%
6	3173	574	23/12/2021	Caldas	31%
6	3336	403	28/07/2022	Quindío	0%
6	3292	354	15/07/2022	Risaralda	0%
6	3280	229	30/05/2022	Risaralda	37%

Código	F-SCP-045	Versión	1	Clasificación de la Información	Publica <input checked="" type="checkbox"/> Reservada <input type="checkbox"/> Clasificada <input type="checkbox"/>
---------------	-----------	----------------	---	--	---

Unidad Técnica Territorial:	Banco de Proyectos:	No. Resolución	Fecha de Resolución	Departamento (s):	% Avance Técnico Proyecto:
6	3290	656	28/10/2022	Risaralda	0%
6	3146	321	20/09/2021	Risaralda	28%
6	3147	432	12/11/2021	Risaralda	0%
6	3292	354	15/07/2022	Risaralda	12%
6	3336	403	28/07/2022	Quindío	12%
6	3147	432	12/11/2021	Risaralda	32%
6	3146	321	20/09/2021	Risaralda	8%
6	3175	557	21/12/2021	Caldas y Risaralda	48%
6	3255	569	23/12/2021	Caldas	54%
6	3173	574	23/12/2021	Caldas	43%
6	3176	591	27/12/2021	Caldas	45%
6	3070	193	1/07/2021	Quindío	30%
6	3280	229	30/05/2022	Risaralda	52%
6	3292	354	15/07/2022	Risaralda	12%
6	3336	403	28/07/2022	Quindío	12%
6	3173	574	23/12/2021	Caldas	45%
6	204	193	1/07/2021	Quindío	31%
6	3280	229	30/05/2022	Risaralda	52%
6	3146	321	20/09/2021	Risaralda	74%
6	3292	341	6/07/2022	Risaralda	6,9%
6	3292	354	15/07/2022	Risaralda	12%
6	3336	403	28/07/2022	Quindío	22%
6	3147	432	12/11/2021	Risaralda	33%
6	3175	557	21/12/2021	Caldas y Risaralda	54%
6	3255	569	23/12/2021	Caldas	54%
6	3173	574	23/12/2021	Caldas	45%
6	3176	591	27/12/2021	Caldas	45%
6	3290	656	28/10/2022	Risaralda	0%
6	204	193	01/07/2021	Quindío	97%
6	3280	229	30/05/2022	Risaralda	74%
6	3146	321	20/09/2021	Risaralda	100%
6	3292	341	6/07/2022	Risaralda	19%
6	3292	354	15/07/2022	Risaralda	27%
6	3336	403	28/07/2022	Quindío	37%

Código	F-SCP-045	Versión	1	Clasificación de la Información	Publica <input checked="" type="checkbox"/> Reservada <input type="checkbox"/> Clasificada <input type="checkbox"/>
---------------	-----------	----------------	---	--	---

Unidad Técnica Territorial:	Banco de Proyectos:	No. Resolución	Fecha de Resolución	Departamento (s):	% Avance Técnico Proyecto:
6	3147	432	12/11/2021	Risaralda	55%
6	3175	557	21/12/2021	Caldas y Risaralda	54%
6	3255	569	23/12/2021	Caldas	64%
6	3173	574	23/12/2021	Caldas	49%
6	3176	591	27/12/2021	Caldas	45%
6	3290	656	28/10/2022	Risaralda	0%
7	156	878	17/12/2019	Casanare	100%
7	3160	383	29/10/2021	Boyacá	0%
7	3306	239	31/05/2022	Arauca	0%
7	3310	342	6/07/2022	Boyacá	0%
7	310	651	24/07/2018	Casanare	98%
7	264	831	28/11/2019	Boyacá	99%
7	3137	482	30/11/2021	Boyacá	0%
7	3219	578	24/12/2021	Casanare	0%
7	3077	218	19/07/2021	Casanare	0%
7	3140	219	19/07/2021	Boyacá	0%
7	3269	236	31/05/2022	Arauca	0%
7	3312	241	31/05/2022	Arauca	0%
7	3150	272	19/08/2021	Casanare	0%
7	3141	273	19/08/2021	Boyacá	0%
7	3151	292	31/08/2021	Arauca	0%
7	3281	305	24/07/2022	Arauca	0%
7	3139	391	29/10/2021	Boyacá	0%
7	3149	433	12/11/2021	Casanare	0%
7	3138	551	21/12/2021	Boyacá	0%
7	3299	658	28/10/2022	Boyacá	0%
7	3140	219	19/06/2021	Boyacá	0%
7	3269	236	31/04/2022	Arauca	0%
7	3306	239	31/05/2022	Arauca	0%
7	3312	241	31/05/2022	Arauca	0%
7	3150	272	19/08/2021	Casanare	0%
7	3151	292	31/08/2021	Arauca	0%
7	3281	305	24/06/2022	Arauca	0%
7	3310	342	6/07/2022	Boyacá	0%

Código	F-SCP-045	Versión	1	Clasificación de la Información	Publica <input checked="" type="checkbox"/> Reservada <input type="checkbox"/> Clasificada <input type="checkbox"/>
---------------	-----------	----------------	---	--	---



Unidad Técnica Territorial:	Banco de Proyectos:	No. Resolución	Fecha de Resolución	Departamento (s):	% Avance Técnico Proyecto:
7	3139	391	29/10/2021	Boyacá	0%
7	3170	412	10/11/2021	Arauca	0%
7	3149	433	12/11/202	Casanare	0%
7	3219	578	24/12/2021	Casanare	0%
7	158	606	1/08/2018	Arauca	73%
7	3114	799	16/12/2022	Boyacá	0%
7	3106	803	16/12/2022	Boyacá	0%
7	3344	806	16/12/2022	Boyacá	0%
7	3370	807	16/12/2022	Casanare	0%
7	3338	332	30/06/2022	Boyacá	0%
8	3118	67	21/02/2022	Tolima	0%
8	3268	244	31/05/2022	Tolima	0%
8	3155	291	31/08/2021	Tolima	0%
8	3037	69	9/04/2021	Tolima	0%
8	2154	361	18/12/2020	Tolima	0%
8	3261	616	31/12/2021	Tolima	0%
8	3253	617	31/12/2021	Tolima	0%
8	3037	69	9/04/2021	Tolima	100%
8	3268	244	31/05/2022	Tolima	105%
8	3037	69	9/04/2021	Tolima	100%
8	3289	249	31/05/2022	Tolima	99%
8	3272	314	30/06/2022	Tolima	62%
8	3329	327	30/06/2022	Tolima	0%
8	3118	67	21/02/2022	Tolima	0%
8	3155	291	31/08/2021	Tolima	47%
8	3155	291	31/08/2021	Tolima	93%
8	3261	616	31/12/2021	Tolima	23%
8	3037	69	9/04/2021	Tolima	100%
8	3289	249	31/05/2022	Tolima	99%
8	3272	314	30/06/2022	Tolima	62%
8	3118	67	21/02/2022	Tolima	0%
8	2154	361	18/12/2020	Tolima	0%
8	3289	249	31/05/2022	Tolima	99%
8	3261	616	31/12/2021	Tolima	23%

Código	F-SCP-045	Versión	1	Clasificación de la Información	Publica <input checked="" type="checkbox"/> Reservada <input type="checkbox"/> Clasificada <input type="checkbox"/>
---------------	-----------	----------------	---	--	---



Unidad Técnica Territorial:	Banco de Proyectos:	No. Resolución	Fecha de Resolución	Departamento (s):	% Avance Técnico Proyecto:
8	3253	617	31/12/2021	Tolima	0%
8	3221	725	23/11/2022	Tolima	31%
8	3289	249	31/05/2022	Tolima	99%
8	3261	616	31/12/2021	Tolima	94%
8	3253	617	31/12/2021	Tolima	0%
8	3289	249	31/05/2022	Tolima	100%
9	2234	144	28/05/2021	Valle Del Cauca	0%
9	2974	143	28/05/2021	Cauca	0%
9	231	832	28/11/2019	Cauca	0%
9	313	576	24/07/2018	Cauca	0%
9	3127	220	19/07/2021	Cauca	0%
9	619	806	21/11/2019	Cauca	0%
9	1855	375	31/12/2020	Cauca	0%
9	3186	347	7/10/2021	Cauca	0%
9	3366	821	21/12/2022	Cauca	0%
9	3276	325	30/06/2022	Cauca	0%
9	3191	348	7/10/2021	Cauca	0%
9	3215	488	30/11/2021	Cauca	0%
9	3180	428	5/08/2022	Cauca	0%
9	3214	477	30/11/2021	Cauca	0%
9	3258	579	24/12/2021	Cauca	0%
9	2976	707	21/11/2022	Cauca	0%
9	3203	478	30/11/2021	Cauca	0%
9	3172	393	29/10/2021	Cauca	0%
9	3342	753	1/01/2022	Cauca	0%
9	3319	319	30/06/2022	Cauca	0%
9	3311	324	30/06/2022	Cauca	0%
9	3195	556	21/12/2021	Cauca	0%
9	2005	299	24/11/2020	Cauca	0%
9	3321	331	30/06/2022	Cauca	0%
9	3197	448	22/11/2021	Cauca	0%
9	3116	229	23/07/2021	Cauca	0%
9	3183	346	7/10/2021	Cauca	0%
9	3193	449	22/11/2021	Cauca	0%

Código	F-SCP-045	Versión	1	Clasificación de la Información	Publica <input checked="" type="checkbox"/> Reservada <input type="checkbox"/> Clasificada <input type="checkbox"/>
---------------	-----------	----------------	---	--	---



Unidad Técnica Territorial:	Banco de Proyectos:	No. Resolución	Fecha de Resolución	Departamento (s):	% Avance Técnico Proyecto:
9	3220	483	3/11/2021	Cauca	0%
9	3209	491	30/11/2021	Cauca	0%
9	3341	768	7/12/2022	Cauca	0%
9	3107	553	21/12/2021	Cauca	0%
9	3172	393	29/10/2021	Cauca	0%
9	3119	575	23/12/2021	Cauca	0%
9	171	228	1/10/2020	Cauca	0%
9	3288	355	15/07/2022	Valle del Cauca	0%
9	3203	478	30/11/2021	Cauca	0%
9	3127	220	19/07/2021	Cauca	55%
9	3116	229	23/07/2021	Cauca	0%
9	3127	220	19/07/2021	Cauca	56%
9	3183	346	7/10/2021	Cauca	0%
9	313	576	24/07/2018	Cauca	37%
9	3172	393	29/10/2021	Cauca	0%
9	3192	430	12/11/2021	Cauca	0%
9	3320	323	30/06/2022	Cauca	0%
10	419	325	3/12/2020	Nariño	17%
10	3200	493	30/11/2021	Nariño	0%
10	3128	492	13/07/1905	Nariño	0%
10	3349	426	5/08/2022	Nariño	0%
10	3034	313	3/12/2020	Putumayo	0%
10	3128	492	30/10/2021	Nariño	74%
10	3178	528	16/12/2021	Nariño	0%
10	3211	472	29/11/2021	Nariño	16%
10	3212	481	30/11/2021	Nariño	0%
10	3284	231	31/05/2022	Putumayo	0%
10	3349	426	5/08/2022	Nariño	97%
10	3350	727	23/11/2022	Nariño	0%
10	3024	312	23/11/2022	Nariño	2%
10	419	325	23/11/2022	Nariño	31%
10	3034	313	3/12/2020	Putumayo	77%
10	3128	492	30/10/2021	Nariño	71%
10	3129	494	30/11/2021	Putumayo	0%

		Informe Dirección de Seguimiento y Control				
Código	F-SCP-045	Versión	1	Clasificación de la Información	Publica <input checked="" type="checkbox"/> Reservada <input type="checkbox"/> Clasificada <input type="checkbox"/>	



Unidad Técnica Territorial:	Banco de Proyectos:	No. Resolución	Fecha de Resolución	Departamento (s):	% Avance Técnico Proyecto:
10	3130	559	21/12/2021	Putumayo	4%
10	3206	485	30/11/2021	Nariño	0%
10	3211	472	29/11/2021	Nariño	37%
10	3212	481	30/11/2021	Nariño	23%
10	3284	231	31/05/2022	Putumayo	71%
10	3298	230	31/05/2022	Putumayo	20%
10	3300	237	31/05/2022	Putumayo	5%
10	3301	238	31/05/2022	Putumayo	81%
10	3348	706	21/11/2022	Nariño	0%
10	3349	426	5/08/2022	Nariño	96%
10	3350	727	23/11/2022	Nariño	0%
10	3131	469	29/11/2021	Putumayo	3%
10	3178	528	16/12/2021	Nariño	10%
10	284	255	21/10/2020	Nariño	95%
10	547	833	28/11/2019	Nariño	94%
10	3034	313	3/12/2020	Putumayo	94%
10	3128	492	30/10/2021	Nariño	73%
10	3206	485	30/11/2021	Nariño	33%
10	3129	494	30/11/2021	Putumayo	0%
10	3178	528	16/12/2021	Nariño	15%
10	3211	472	29/11/2021	Nariño	37%
10	3212	481	30/11/2021	Nariño	27%
10	3284	231	31/05/2022	Putumayo	87%
10	3300	237	31/05/2022	Putumayo	7%
10	3349	426	5/08/2022	Nariño	97%
10	3350	727	23/11/2022	Nariño	2%
10	469	256	21/10/2020	Nariño	100%
10	3024	312	3/12/2020	Nariño	3%
10	419	325	23/11/2022	Nariño	31%
10	427	340	23/11/2022	Nariño	64%
10	3131	469	29/11/2021	Putumayo	44%
10	3130	559	21/12/2021	Putumayo	10%
10	3348	706	21/11/2022	Nariño	1%
11	799	257	21/10/2020	Caquetá	99%

		Informe Dirección de Seguimiento y Control				
Código	F-SCP-045	Versión	1	Clasificación de la Información	Publica <input checked="" type="checkbox"/> Reservada <input type="checkbox"/> Clasificada <input type="checkbox"/>	

Unidad Técnica Territorial:	Banco de Proyectos:	No. Resolución	Fecha de Resolución	Departamento (s):	% Avance Técnico Proyecto:
11	552	351	22/05/2018	Huila	97%
11	3229	476	30/11/2021 . Resolución modificatoria 391 26/07/2022	Huila - Cauca	1%
11	3162	470	29/11/2021	Caquetá	2%
11	3229	476	30/11/2021	Huila - Cauca	1%
11	3164	486	30/11/2021	Huila	1%
11	3165	487	30/11/2021	Huila	1%
11	3285	724	23/11/2022	Caquetá	6%
11	3318	240	31/05/2022	Huila	2%
11	799	257	21/10/2020	Caquetá	99%
11	723	260	23/10/2020	Huila	34%
11	552	351	22/05/2018	Huila	100%
11	3274	242	31/05/2022	Huila	2%
11	3308	330	30/06/2022	Huila	3%
11	3284	804	16/12/2022	Caquetá	0%
12	738	373	31/12/2020	Meta	45%
12	434	460	16/07/2019	Vichada	69%
12	1804	807	21/11/2019	Vichada	100%
12	3026	199	2/07/2021	Meta	0%
12	3143	230	28/07/2022	Meta	50%
12	3122	271	6/12/2019	Vichada	0%
12	3328	328	30/06/2022	Meta	0%
12	854	374	31/12/2020	Meta	66%
12	3025	440	17/11/2021	Meta	6,1%
12	3333	326	30/06/2022	Vichada	0%
12	3352	755	1/12/2022	Vichada	0%
12	738	373	31/12/2020	Meta	47%
12	3122	271	19/08/2021	Vichada	54%
12	854	374	31/12/2020	Meta	66%
12	1804	807	21/11/2019	Vichada	99%
12	3025	440	17/11/2021	Meta	6%
12	3143	230	28/07/2022	Meta	40%
12	719	858	10/12/2019	Vichada	59%
12	3328	328	30/06/2022	Meta	5%
12	3145	384	26/10/2021	Vichada	0%

		Informe Dirección de Seguimiento y Control				
Código	F-SCP-045	Versión	1	Clasificación de la Información	Publica <input checked="" type="checkbox"/> Reservada <input type="checkbox"/> Clasificada <input type="checkbox"/>	

Unidad Técnica Territorial:	Banco de Proyectos:	No. Resolución	Fecha de Resolución	Departamento (s):	% Avance Técnico Proyecto:
12	3333	326	30/06/2022	Vichada	24%
12	719	858	10/12/2019	Vichada	60%
12	3331	343	6/07/2022	Vichada	39%
13	3198	554	21/12/2021	Guainía y Vichada	0%
13	3163	329	24/09/2021	Cundinamarca	100%
13	3205	188	12/05/2022	Cundinamarca	0%
13	3112	191	1/07/2021	Cundinamarca	8%
13	3168	337	1/10/2021	Amazonas	87%
13	3167	471	29/11/2021	Guaviare	0
13	3323	659	28/10/2022	Guaviare	0%
13	3340	708	21/11/2022	Cundinamarca	0%
13	3270	723	23/11/2022	Cundinamarca	100%
13	3325	726	23/11/2022	Cundinamarca	0%
13	3287	731	23/11/2022	Cundinamarca	0%
13	3126	800	16/12/2022	Cundinamarca	0%
13	3167	471	29/11/2021	Guaviare	0%
13	3283	723	23/11/2022	Cundinamarca	8%
13	3111	468	29/11/2021	Amazonas	0%
13	3126	471	29/11/2021	Guaviare	0%
13	3126	800	16/12/2022	Cundinamarca	0%
13	3163	329	24/09/2021	Cundinamarca	2%
13	3205	188	12/05/2022	Cundinamarca	0%
13	3325	726	23/11/2022	Cundinamarca	0%
13	3126	800	16/12/2022	Cundinamarca	0%
13	3167	471	29/11/2021	Cundinamarca	68%
13	3205	188	12/05/2022	Cundinamarca	0%
13	3325	726	23/11/2022	Cundinamarca	0%
13	3112	191	1/07/2021	Cundinamarca	24%
13	3111	468	22/07/2022	Amazonas	0%
13	3198	554	21/12/2021	Guainía y Vichada	85%
13	153	577	24/07/2018	Cundinamarca	77%
13	3323	659	28/10/2022	Guaviare	0%
13	3340	708	21/11/2022	Cundinamarca	0%
13	3270	723	23/11/2022	Cundinamarca	0%

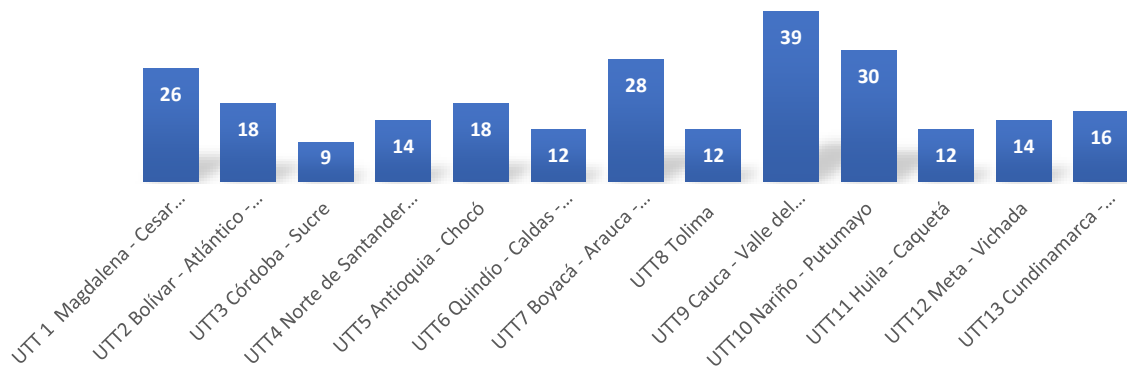
		Informe Dirección de Seguimiento y Control				
Código	F-SCP-045	Versión	1	Clasificación de la Información	Publica <input checked="" type="checkbox"/> Reservada <input type="checkbox"/> Clasificada <input type="checkbox"/>	

Unidad Técnica Territorial:	Banco de Proyectos:	No. Resolución	Fecha de Resolución	Departamento (s):	% Avance Técnico Proyecto:
13	3287	731	23/11/2022	Cundinamarca	0%

Por lo anteriormente relacionado, se puede concluir que de los 231 proyectos en ejecución a corte 30 de septiembre contamos con 223 POAS estructurados y con seguimiento, en el caso de aquellos que aun reportan avance en 0% los apoyos zonales y territoriales, se encuentran realizando visitas a los proyectos asignados a cada Unidades Técnicas Territoriales, con el fin de evidenciar el estado del proyecto.



3. Distribución de proyectos por Unidades Técnicas Territoriales

Gráfico No6: Proyectos por Unidad Técnica Territorial



El grafico anterior, permite evidenciar que las Unidades Técnicas Territoriales No. 1, 7, 9 y 10, que corresponden a los Departamentos de Magdalena, Boyacá, Cauca y Nariño, cuentan con la mayor cantidad de proyectos en ejecución y así mismo se evidencia que la Unidad Técnica Territorial No.3 que corresponde al Departamento de Córdoba es la de menor con proyectos en ejecución.

2. Indicador # II Porcentaje de visitas realizadas por PIDAR

		Informe Dirección de Seguimiento y Control				
Código	F-SCP-045	Versión	1	Clasificación de la Información	Publica <input checked="" type="checkbox"/> Reservada <input type="checkbox"/> Clasificada <input type="checkbox"/>	

Medición: Cumplimiento a las Visitas programadas = (# Visitas Ejecutadas / # Visitas programadas)

Con el equipo técnico y profesional se realizaron visitas de seguimiento y control en campo como uno de los mecanismos de verificación técnica y física de los activos productivos entregados, revisando uso, manejo y mantenimiento, así como la comprobación de las actividades relacionadas con la ejecución del proyecto, con el propósito de verificar el avance o retraso del mismo, adicionalmente también se identifican alertas y lecciones aprendidas ejerciendo las medidas de control para dar cumplimiento a los objetivos de los Proyectos.

De acuerdo con la priorización realizada por la Dirección para el periodo en mención se realizaron un total de 85 visitas de monitoreo, seguimiento y control con un cumplimiento de un 100% frente al total de 35 visitas programadas a los diferentes Proyectos de la Agencia de Desarrollo Rural teniendo con esto un 42% por arriba de la meta propuesta; A continuación, se relacionan las visitas realizadas de los tres trimestres transcurridos así:

Gráfico No7: Visitas de Seguimiento y Control I Trimestre.

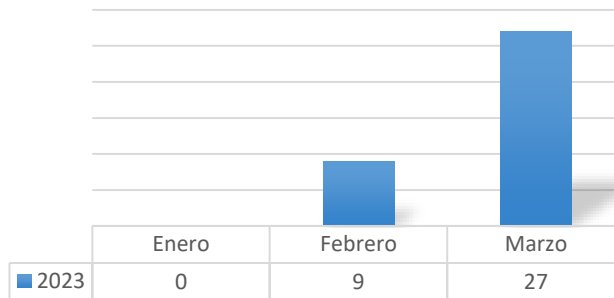


Gráfico No8: Visitas de Seguimiento y Control II Trimestre.

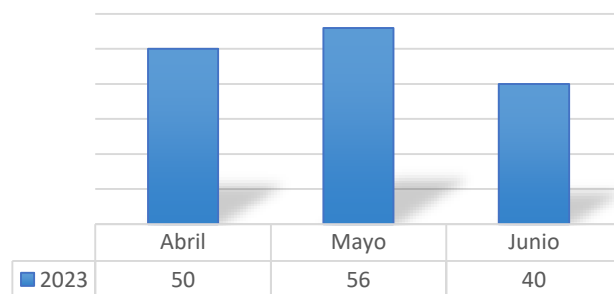
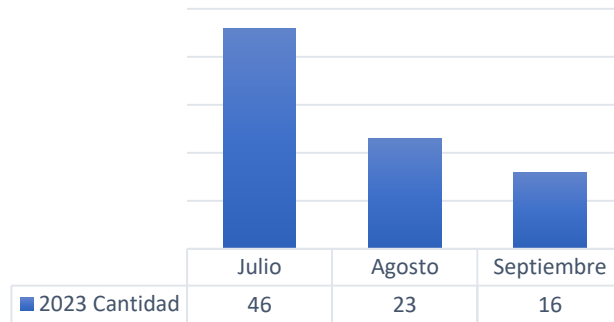


Gráfico No9: Visitas de Seguimiento y Control III Trimestre.

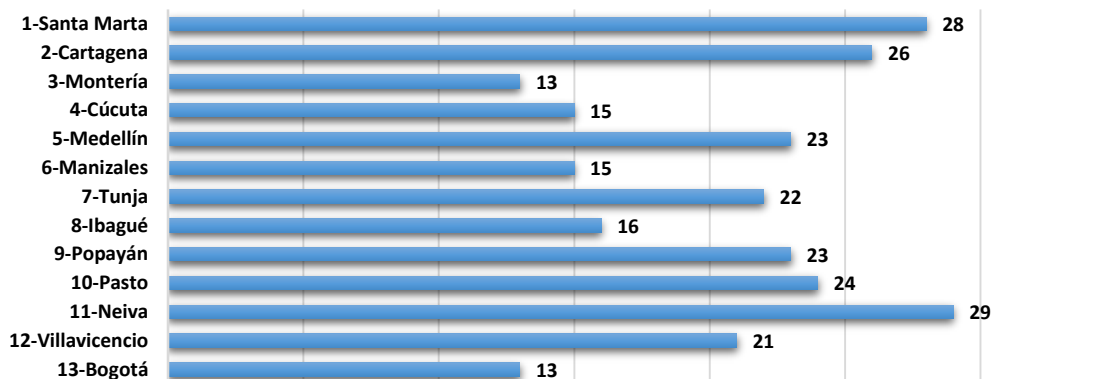


De acuerdo con el gráfico anterior, se puede evidenciar que para este tercer trimestre disminuyó la cantidad de visitas de monitoreo, seguimiento y control, en comparación a los trimestres anteriores, en donde el comportamiento de visitas superó la meta en razón a la necesidad del servicio.



De otra manera, las visitas disminuyeron en razón a que la meta disminuyó de acuerdo a lo explicado en el párrafo anterior, de esta manera se pretende dejar un espacio para visitar los proyectos que se estructuran en este último trimestre del año.

A continuación, se evidencian las visitas realizadas en el transcurso del año discriminadas por Unidad Técnica Territorial.

Gráfico No9: Proyectos con Visita Seguimiento DSC - 2023



El gráfico anterior nos permite evidenciar que en el transcurso del año la mayor parte de las visitas realizadas corresponden a los proyectos ubicados en el Departamento de Neiva y Santa Marta, esto debido que han presentado mayor avance con respecto a los demás.

		Informe Dirección de Seguimiento y Control					
Código	F-SCP-045	Versión	1	Clasificación de la Información	Publica <input checked="" type="checkbox"/>	Reservada <input type="checkbox"/>	Clasificada <input type="checkbox"/>

3. Gestión de alertas

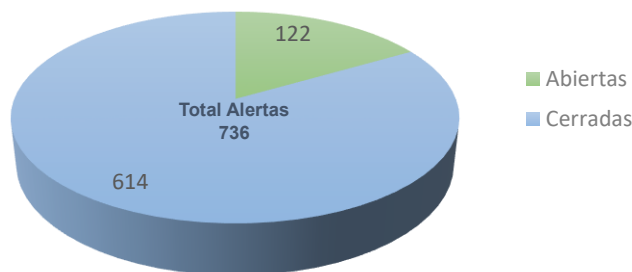
En la aplicación del sistema de monitoreo, seguimiento y control a la ejecución de los PIDAR, se identificaron Alertas que pueden afectar el normal desarrollo del PIDAR.

Identificadas las alertas se tramitaron y notificaron a la supervisión del proyecto y al comité técnico de gestión local, para que en reuniones articuladas en las que participaron todos los actores intervinientes en la fase de ejecución del PIDAR, se concretaron acciones que permitieron corregir el rumbo de ejecución de los proyectos.

Para este III trimestre, la Dirección de Seguimiento y Control ha identificado y notificado un número de 10 alertas, de las cuales 7 se encuentran abiertas y 3 fueron cerradas, estas alertas fueron tipificadas así: 2 jurídicas, 3 administrativas, 1 administrativas -financieras, 1 administrativas técnica y 3 técnicas, es importante señalar, que esta clasificación se realiza teniendo en cuenta que en el transcurso del tercer semestre, la Dirección de Seguimiento y Control, reformulo el procedimiento de monitoreo, seguimiento y control, acogíendose a los lineamientos del nuevo reglamento PIDAR que emana del acuerdo 11 de 2023, y que consagra una nueva categorización de tipologías de alertas.



A continuación, se relaciona el balance de la gestión de alertas durante el seguimiento y monitoreo a la ejecución de los PIDAR, donde se reflejan 122 alertas abiertas de un total de 736 alertas generadas.

Gráfico No10: Estado Alertas PIDAR III Trimestre 2023



Fuente: Dirección de Seguimiento y control

De las 122 alertas abiertas, resaltan 13 alertas abiertas en proyectos cerrados de las cuales: 6 son alertas por gestión de la información, 2 por gestión del tiempo, 1 por gestión de la calidad, 3 por gestión de otros factores y 1 por gestión de las adquisiciones. Estas tipologías que hacen parte del sistema de alertas del reglamento para la estructuración, cofinanciación

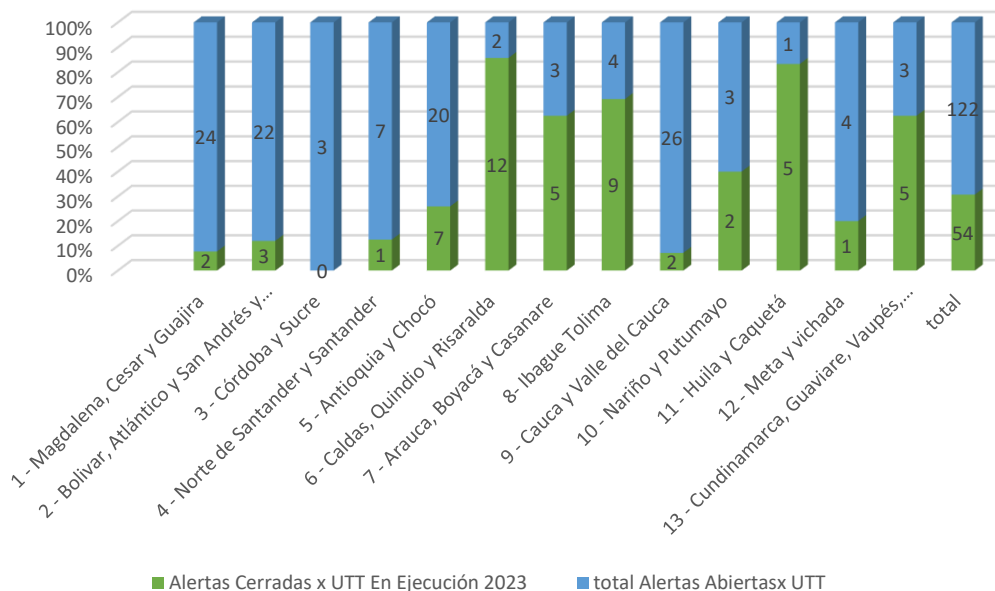
		Informe Dirección de Seguimiento y Control				
Código	F-SCP-045	Versión	1	Clasificación de la Información	Publica <input checked="" type="checkbox"/> Reservada <input type="checkbox"/> Clasificada <input type="checkbox"/>	

y ejecución de los proyectos agropecuarios y rurales con enfoque territorial derivado del acuerdo 10 de 2019, de un lado, tenían como característica la variable de tiempo como criterio orientador determinante de las causas que podían advertirse como generadoras de los desfases en los proyectos y de otro lado, la gestión documental como aquella gestión administrativa que permite contar con el soporte de las gestiones realizadas para la entrega de los bienes y servicios generados en la ejecución de los proyectos. Las razones anteriormente expuestas soportan la necesidad de que la Dirección de Seguimiento y Control, mantenga la observación al cumplimiento de las acciones para la subsanación de las alertas, ya que es indispensable que mediante estas se logre contar con los soportes adecuados y suficientes que permitan establecer el cumplimiento de los objetivos y metas logrados en los PIDAR.

Las 122 alertas abiertas están distribuidas por las Unidades Técnicas Territoriales, así:

Gráfico No11: Cantidad Total de Alertas Abiertas x UTT En Ejecución/Ejecutado 2023



Gestión Alertas PIDAR x UTT 2023



Fuente: Dirección de Seguimiento y control

Con el fin de realizar seguimiento a las acciones preventivas o correctivas y verificar las gestiones tendientes a mitigar y/o subsanar las alertas, la Dirección de Seguimiento y Control ha venido implementando varias estrategias para el seguimiento a las alertas que consiste en la aplicación de las siguientes acciones:

- Agendar y coordinar actividades de articulación con los apoyos a la supervisión de la Vicepresidencia de Integración Productiva y los equipos de las Unidades Técnicas Territoriales, para realizar el seguimiento a las alertas, en los que se revisa el estado de las alertas que se encuentran abiertas en los PIDAR y se establecen los avances de las acciones correctivas, que permiten determinar si es procedente el cierre de las alertas y si las mismas acciones cuentan con las evidencias que soportan el cierre.
- La coordinación de un mecanismo articulado de planeación participativa para analizar las situaciones que afectan la ejecución de los proyectos para generar acciones y/o actividades que permitan la subsanación mediante la realización de ajustes y/o modificaciones para corregir y/o mitigar el impacto de la situación presentada.
- Mediante el diagnóstico, establecer el cumplimiento de los compromisos referidos a la implementación de acciones preventivas y correctivas que se establecen en la

		Informe Dirección de Seguimiento y Control				
Código	F-SCP-045	Versión	1	Clasificación de la Información	Publica <input checked="" type="checkbox"/> Reservada <input type="checkbox"/> Clasificada <input type="checkbox"/>	

semaforización, este seguimiento permite verificar la eficacia de los avances de las gestiones y la ejecución de las acciones preventivas o correctivas que buscan subsanar o mitigar las alertas que, al lograrlo, permite el cierre de las alertas, para luego actualizar y alimentar la matriz de alertas.



4. Indicador # III Cantidad de Eventos realizados de transferencia de conocimientos.

Medición: Porcentaje de eventos realizados = (# Eventos ejecutados / # Eventos planeados)

La Dirección de Seguimiento y Control ha implementado mecanismos para la transferencia de conocimiento relacionado con la ejecución de los Proyectos Integrales de Desarrollo Agropecuario y Rural. Como parte de estos mecanismos, se ha realizado la socialización de información relacionada con buenas prácticas inherentes a la naturaleza de cada proyecto y con las principales lecciones aprendidas evidenciadas en los PIDAR.

A partir de las actividades de monitoreo, seguimiento y control, se han identificado lecciones aprendidas, que permiten tomar medidas correctivas frente a desviaciones relacionadas con la ejecución programada del proyecto, y fortalecer los procesos internos de estructuración, evaluación y ejecución de los PIDAR. Entre los principales aprendizajes del proceso, se destacan los siguientes:

- Necesidad de fortalecer la caracterización de los beneficiarios, actividades productivas y condiciones de la zona a intervenir, con el propósito de mejorar la medición de resultados después de la ejecución de los proyectos, e identificar los posibles riesgos que podrían presentarse durante la ejecución.
- Mejorar la programación de actividades, entrega de insumos, definición de medios de verificación y metas, que faciliten la ejecución y seguimiento de los PIDAR.
- Fortalecer los servicios de apoyo a la comercialización con los que cuenta la ADR, en articulación con los programas del Ministerio de Agricultura y Desarrollo Rural – MADR, así como de otras entidades del Gobierno Nacional, que permitan ampliar las redes de aliados comerciales, para la venta de los productos primarios y con algún grado de transformación generados en los PIDAR.
- Mejorar los tiempos de ejecución de los proyectos, incluido el cumplimiento de los requisitos previos a la ejecución, para evitar sobrecostos de los activos productivos, que ocasionen modificaciones en el Plan Operativo de Inversión.
- Robustecer el fortalecimiento asociativo previsto en los PIDAR, que propenda por la sostenibilidad de los proyectos, una vez finaliza la intervención de la ADR.

		Informe Dirección de Seguimiento y Control				
Código	F-SCP-045	Versión	1	Clasificación de la Información	Publica <input checked="" type="checkbox"/> Reservada <input type="checkbox"/> Clasificada <input type="checkbox"/>	

- Mejorar el sistema o repositorio de información correspondiente al módulo de gestión, para disponer de toda la información que dé cuenta de las acciones adelantadas en el PIDAR, de manera oportuna.

Para este trimestre se han realizado 85 visitas de verificación en campo, en las que se ha llevado a cabo transferencia de conocimiento de manera directa individual y grupal a los beneficiarios y las organizaciones.

Así mismo, como se proyectó el trimestre pasado para el mes de septiembre se efectuaron dos eventos de transferencia de conocimiento en el Departamento de Sucre en los Municipios de Majagual y San Marcos, dando como resultado para este indicador un 200% de cumplimiento de los eventos realizados de transferencia de conocimiento ya que para este trimestre se tenía programado efectuar un solo evento y se realizaron dos.

En dichos eventos se realizó la transferencia de conocimiento basadas en las lecciones aprendidas, identificadas en la misionalidad de la Dirección. En el evento de Majagual asistieron 65 beneficiarios y en San Marcos 80 beneficiarios. Se percibió en las dos organizaciones empoderamiento y conocimiento de sus proyectos, de igual manera se considera que los eventos tuvieron acogida ya que impactaron de manera positiva generando en el público reflexión frente los ejemplos de las lecciones que se presentaron en el evento.

En este evento se presentó la información mediante ayudas didácticas, videos y entrega de almanaques para la vigencia 2023 y 2024.


- **Fotografías evento Majagual**



- **Fotografías evento San Marcos**




Silverio José Calderón Daza
Líder Dirección de Seguimiento y Control
Agencia de Desarrollo Rural

Elaboró: Rossana Pérez, Seguimiento y Control 
 Revisó: Silverio Calderón, Seguimiento y Control 